




Digital Ranger Nature Park Nagelfluhkette



Digital Ranger



DEIN FREI RAUM. MEIN LEBENS RAUM.

Verantwortungsvoll in der Natur unterwegs.

ZUR VERMEIDUNG VON SCHAULUSTIGEN UND STÖRUNGEN: BITTE KEINE BILDER VOM TIER MIT ORTSANGABEN IM INTERNET VERÖFFENTLICHEN!

Achtung!

Liebestoller Auerhahn!

Hier befindet sich das Revier eines Auerhahns, der während der Balz- und Paarungszeit einen stark erhöhten Testosteronspiegel aufweist. Deshalb ist er manchmal sehr aufdringlich gegenüber Wanderern oder Radfahrern.

- Bei einer Begegnung mit dem liebestollen Hahn solltest du langsam, aber zielstrebig an dem Tier vorbei gehen.
- Wirst du von dem Vogel bedrängt, kannst du ihn mit einem Stock oder mit deinem Fahrrad auf Abstand halten.
- Bitte verletze das Tier auf keinen Fall.
- Hunde müssen unbedingt angeleint werden.

Der Auerhahn ist ein streng geschützter, vom Aussterben bedrohter Vogel, der während der Fortpflanzungszeit lediglich sein Revier verteidigen will. Wenn du die oben angeführten Verhaltensregeln beachtest, sollte eine mögliche Begegnung für beide Seiten glimpflich verlaufen.

Bitte übernehme Verantwortung und trag Deinen Teil zum Erhalt unserer Natur bei.
Danke!

NATURPARK NAGELFLUHKETTE

www.naturpark-nagel-fluhkette.de

EUROPEAN UNION

interreg

Digital Ranger



Suchen

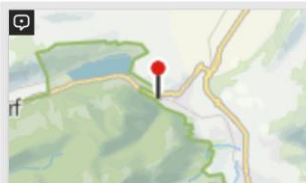


outdooractive

Jetzt 1 Monat gratis Pro testen Anmelden Community

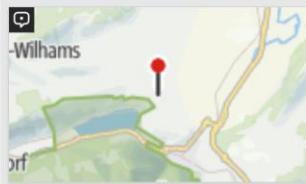
Start Reiseführer Touren Listen Aktuelles Skigebiete Ziele & Unterkünfte Angebote Geschichten Blog

Alle Inhalte (4.355) Unterkünfte (492) Hütten (221) Punkte (248) Listen (3) Touren (3.025) Angebote (29) Bücher & Karten (76) **Aktuelle Bedingungen (39)** Skigebiete (14) Partner (2) Reiseführer (200) Geschichten (1) Autoren (5)



testing
22.10.2018
Allgäuer Alpen
condition
22.10.2018

von Mat The third, Community



Weidegatter
12.08.2018 - Mountainbike - Binswangen - Thaler Höhe - Binswangen
Allgäuer Alpen
Mehrere Weidegatter erschweren das Befahren, da sie für Räder nicht geöffnet werden können. Räder müssen ggf darüber gehoben werden
12.08.2018

von Frauke Rothe, Community

komoot Entdecken Routenplaner



Stuiben Trail

Mountainbike-Highlight (Abschnitt)

Empfohlen von 5 von 6 Mountainbikern

Tipps



Betty

Der S3 Trail (weiter unten S2) ist ein steiler Pfad, der auch enge Serpentinaufweist. Gute Fahrtechnik und die richtige Ausrüstung (Helm & Schoner) sind hier auf jeden Fall Grundvoraussetzung.

20.04.2017



Gefällt **stadtstreicherin** und **weiteren Personen**
alpatri Auf der Balderschwanger 5-Gipfel-Tour mit
Blick vom [#Riedbergerhorn](#) auf die [#Nagelfluhkette](#)
und [#Balderschwang](#). Danach weiter über
[#Grauenstein](#) [#Höllritzereck](#) und [#Bleicherhorn](#).
[#Dreifahrenkopf](#) wird zum Schutz der Birkhühner
umgangen.



DIGITIZE THE PLANET

